










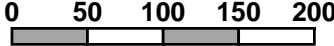




### Plan og bygningslovens § 12-5

- |                                                                                       |                                  |                                                                                       |                        |
|---------------------------------------------------------------------------------------|----------------------------------|---------------------------------------------------------------------------------------|------------------------|
| <b>BEBYGGELSE OG ANLEGG</b>                                                           |                                  | <b>LINJESYMBOLER</b>                                                                  |                        |
|    | Industri                         |    | Grense for arealformål |
|    | Andre typer bebyggelse og anlegg |    | Plangrense             |
| <b>SAMFERDSELSANLEGG OG TEKNISK INFRASTRUKTUR</b>                                     |                                  | <b>JURIDISKE LINJER</b>                                                               |                        |
|  | Kjøreveg                         |  | Byggegrense            |
|  | Annen veggrunn - tekniske anlegg |  | Regulert senterlinje   |
|  | Parkering                        |  | Frisiktlinje           |
| <b>SIKRINGSONE</b>                                                                    |                                  |                                                                                       |                        |
|  | Frisikt                          |                                                                                       |                        |

Kartuttrekk pr dato: jan 2015      Kartplan (x,Y): Euref89 - UTM33       0 50 100 150 200 m  
 Kilde: © Kartverket      Ekvidistanse 1m

 DETALJREGULERINGSPLAN MED BESTEMMELSER FOR :  
 Langnesvika næringsområde  
 Steigen kommune  
 1 : 2 000 

UTARBEIDELSE, SAKSBEHANDLING OG REVISJONER:	DATO	SIGN.
UTARBEIDET	09.06.15	RG/SE
KUNNGJØRING AV OPPSTART AV PLANARBEID	20.02.15	SE
PRIVAT PLANFORSLAG OVERSENDT STEIGEN KOMMUNE	21.05.15	SE
1. GANGS BEHANDLING I PLAN- OG RESSURSUTVAKGET SAK 44/15	16.06.15	HS
UTLEGGING TIL OFFENTLIG ETTERSYN I PERIODEN:	19.06-21.08.15	
2. GANGS BEHANDLING I DET FASTE UTVALG FOR PLANSAKER SAK 00/00		
VEDTATT I KOMMUNESTYRET SAK 00/00		

Forslagstiller:  plankontoret	Tiltakshaver: Bøteriet AS	<b>Planid:</b> 18482015002
-----------------------------------------------------------------------------------------------------------------------	------------------------------	-------------------------------